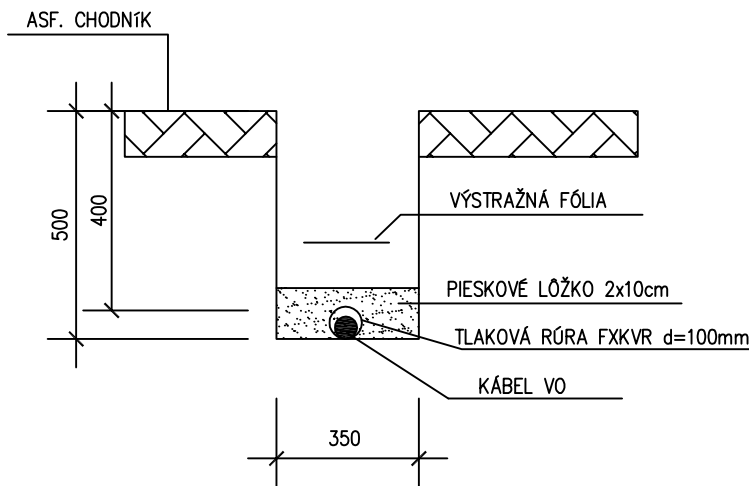
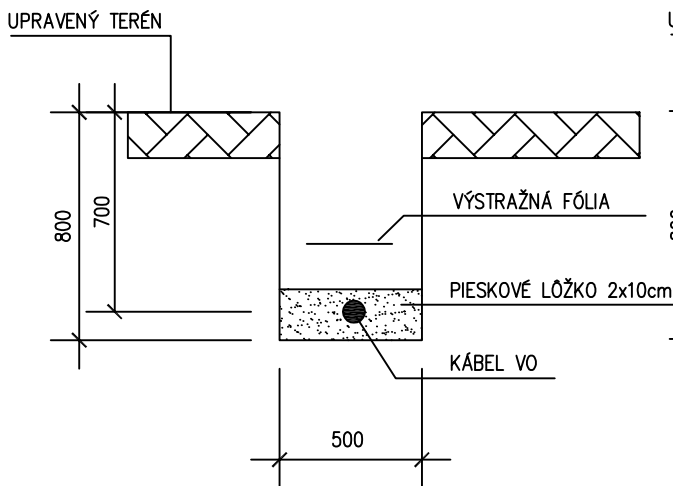


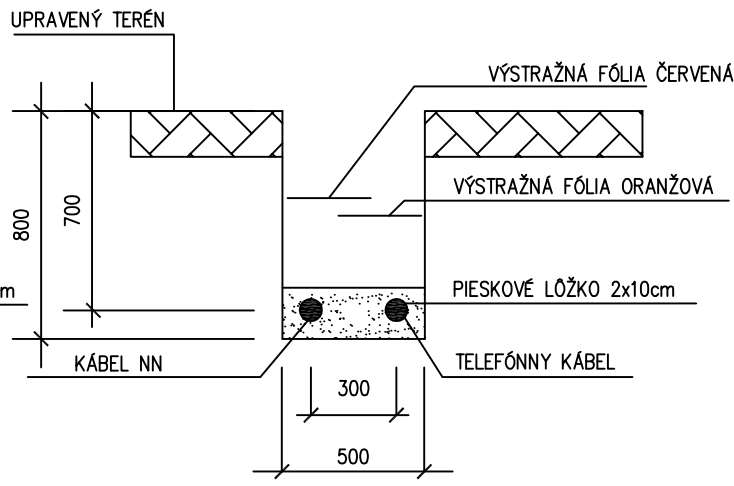
ULOŽENIE KÁBLA V CHODNÍKU



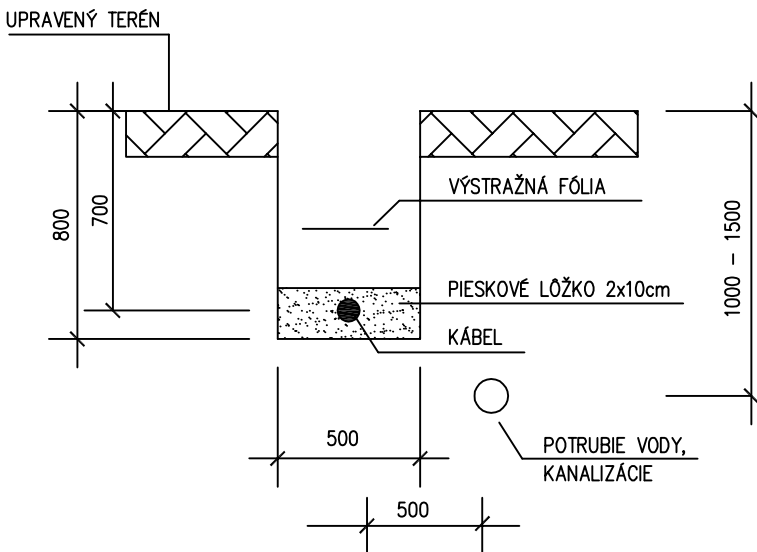
ULOŽENIE KÁBLA VO VO?NOM TERÉNE



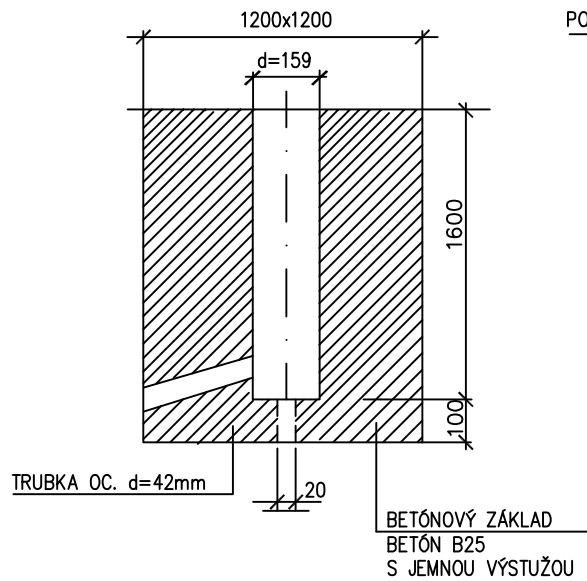
SÚBEH KÁBLOV ROZVODU NN A TELEFÓNU



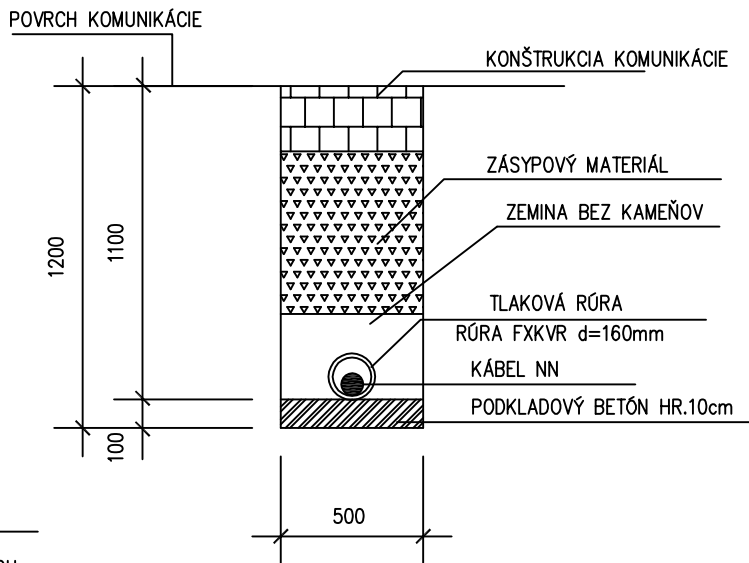
SÚBEH KÁBLA S POTRUBÍM VODA, KANÁL



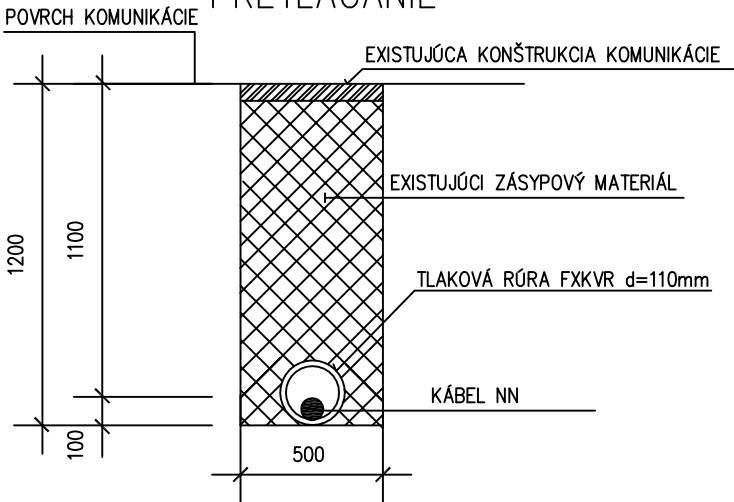
ZÁKLAD PRE OSV. STOŽIAR



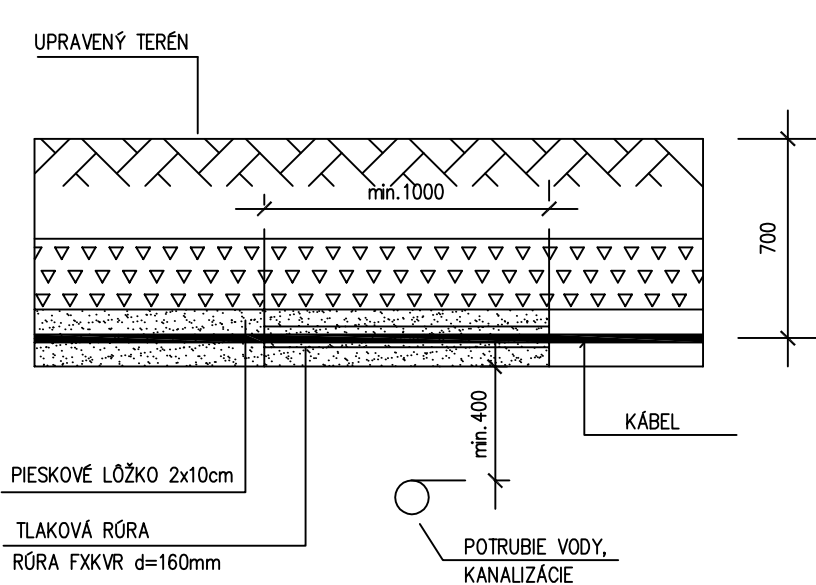
ULOŽENIE KÁBLA POD KOMUNIKÁCIOU



ULOŽENIE KÁBLA POD KOMUNIKÁCIOU



KRIŽOVANIE KÁBLOV S POTRUBÍM VODA, KANÁL



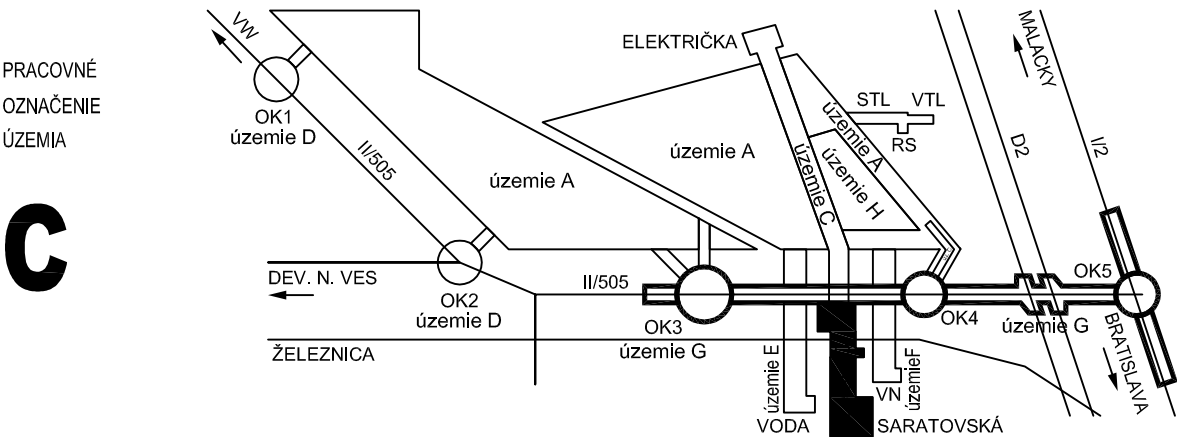
ZMENY DOKUMENTÁCIE

Zmena				
	Index:	Dátum:	Meno - Podpis:	Text zmeny:




RIEŠENÁ ZÓNA

Nové dopravné prepojenie II/505 s MČ Dúbravka



PRACOVNÉ  
OZNAČENIE  
ÚZEMIA

C



Manažér projektu:	Ing. Ján Kušnír		
Hlavný inžinier projektu:	Ing. Marek Šmelik		
Zodpovedný projektant objektu:	Ivan Báb		
Navrhol - vypracoval:	Ivan Báb		
Kontroloval:	Ing. Ivana Goláňová		
Miesto stavby:	Bratislava	Okres:	Bratislava IV
Investor - stavebník:			
Stavba:			
NOVÉ DOPRAVNÉ PREPOJENIE II/505 S MČ DÚBRAVKA			
Objekt (súbor):			
C651			
Preložka verejného osvetlenia Saratovskej ul. v km 0,3 - Agátová			
Názov prílohy:			
Tvary káblových rýh			
Digitálny názov prílohy:			
1514_DSP_C 651_sch_4.dwg			

Trnavská cesta 27, 831 04 BRATISLAVA	
Generálny riaditeľ:	
Ing. Slavomír Podmanický	
Zákazkové číslo:	1514
Dátum:	01/2016
Stupeň - účel:	DSP
Počet A4:	3x A4
Mierka:	-
Časť:	Súprava:
J.1	
Príloha:	
4	